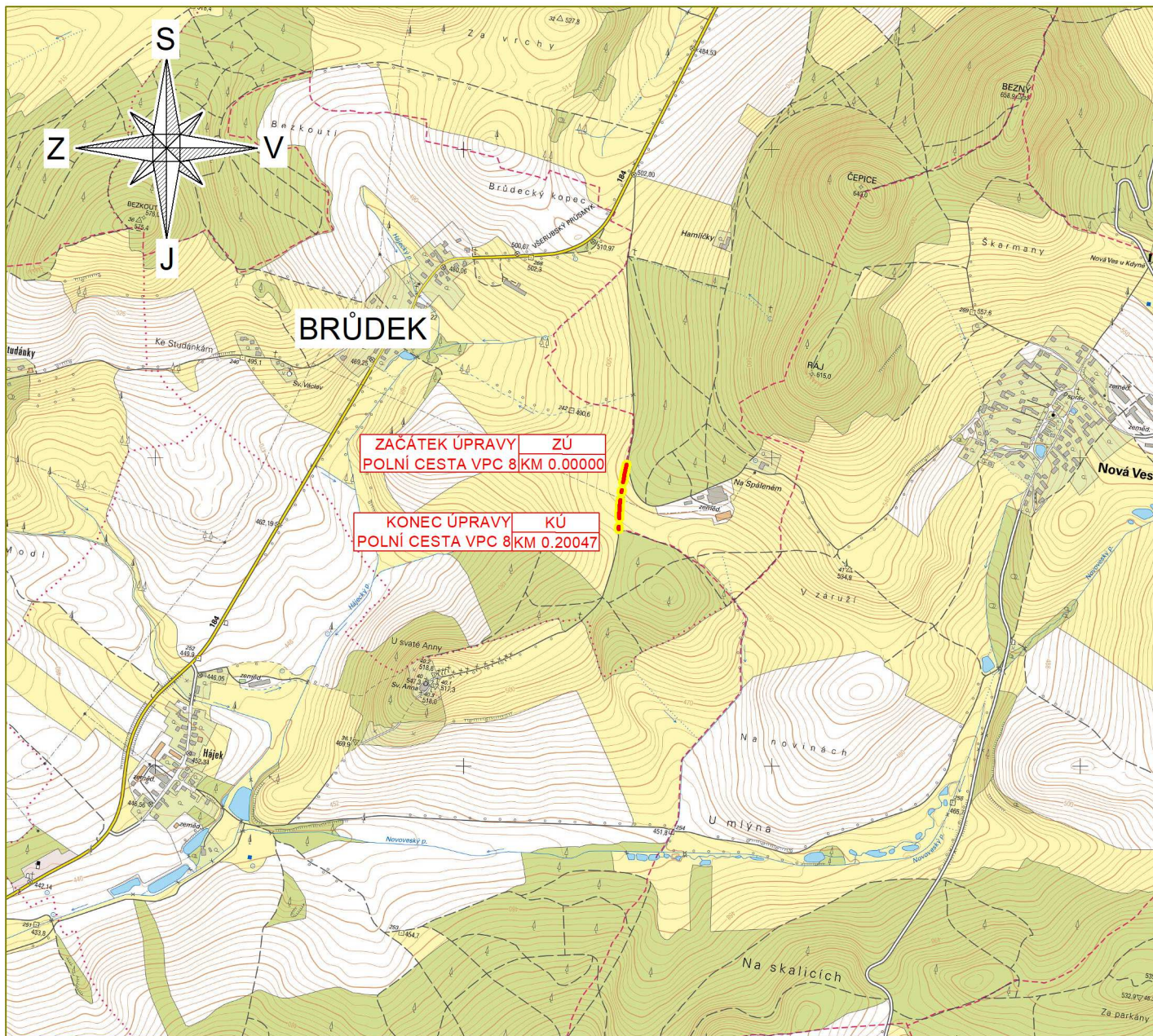



# Polní cesta VPC 8 v k.ú. Prapořiště


## Situace širších vztahů

### M 1:20000



#### LEGENDA

Trasa polní cesty 

Vyhotovil	Ing. Petr Chytka <i>Chytka</i>	Ověřil	Ing. Vít Rybák
Obec	Kdyně, Všeruby	Kat. území	732851 - Prapořiště, 613045 - Brůdek
Objednatel: Státní pozemkový úřad, Krajský pozemkový úřad pro Plzeňský kraj Pobočka Domažlice			
Akce:			
Polní cesta VPC 8 v k.ú. Prapořiště			
Název přílohy			
Situace širších vztahů			
		 <b>GEOCART</b> Výstaviště 405/1 603 00 Brno tel. 543 216 677	
		Číslo zakázky	21.0104
		Souř. systém	S-JTSK
		Výškový systém	Bpv
		Formát	A4
		Měřítko	1:20000
		Výkres číslo:	Datum:
		C.1.	03/2022